

## ОПИСАНИЕ МЕСТОПОЛОЖЕНИЯ ГРАНИЦ

Публичный сервитут объекта «Газопровод высокого давления», кадастровый номер 50:41:0030405:909

(наименование объекта, местоположение границ которого описано (далее - объект))

### Раздел 1

#### Сведения об объекте

№ п/п	Характеристики объекта	Описание характеристик
1	2	3
1	Местоположение объекта	Московская область, городской округ Лобня, г. Лобня
2	Площадь объекта ± величина погрешности определения площади ( $P \pm \Delta P$ )	264 м <sup>2</sup> ± 6 м <sup>2</sup>
3	Иные характеристики объекта	Вид объекта реестра границ: Зона с особыми условиями использования территории Содержание ограничений использования объектов недвижимости в пределах зоны или территории: Публичный сервитут, для целей размещения линейных объектов системы газоснабжения, их неотъемлемых технологических частей. Срок установления 49 лет. Обладатель публичного сервитута: Акционерное Общество «Мособлгаз». Адрес: Московская обл, г. Одинцово, д. Раздоры, 1-й км Рублево-Успенского шоссе, д. 1, корп. Б. Электронная почта: info@mosoblgaz.ru

**Раздел 2**

**Сведения о местоположении границ объекта**

<b>1. Система координат</b> МСК-50, зона 2					
<b>2. Сведения о характерных точках границ объекта</b>					
Обозначение характерных точек границ	Координаты, м		Метод определения координат характерной точки	Средняя квадратическая погрешность положения характерной точки (Mt), м	Описание обозначения точки на местности (при наличии)
	X	Y			
1	2	3	4	5	6
—	—	—	—	—	—
<b>3. Сведения о характерных точках части (частей) границы объекта</b>					
1	2	3	4	5	6
1	499 145,16	2 183 872,71	Аналитический метод	0,10	—
2	499 148,61	2 183 870,70		0,10	
3	499 149,89	2 183 872,90		0,10	
4	499 156,92	2 183 884,84		0,10	
5	499 189,82	2 183 885,72		0,10	
6	499 201,65	2 183 879,50		0,10	
7	499 203,51	2 183 883,04		0,10	
8	499 190,76	2 183 889,75		0,10	
9	499 154,60	2 183 888,78		0,10	
10	499 146,44	2 183 874,91		0,10	
1	499 145,16	2 183 872,71		0,10	







**Раздел 4**  
**План границ объекта**



**Масштаб 1:1 000**

**Используемые условные знаки и обозначения:**

-  1 - характерная точка границы зоны
-  - граница зоны
-  - граница земельного участка по сведениям ЕГРН
-  - граница кадастрового квартала по сведениям ЕГРН

Подпись \_\_\_\_\_



Дата « 24 » \_\_\_\_\_ апреля 20 23 г.

Место для оттиска печати (при наличии) лица, составившего описание местоположения границ объекта